

FBG

FRILUFTSLIV

I FALKENBERG




falkenberg.se



NÄRA TILL NATUREN

Vill du lämna trängsel och stress bakom dig för en stund? Ge dig då ut i naturen, känn friheten och få ro i kroppen. Kanske vill du leva vildmarksliv för några dagar, sova i vindskydd och laga mat över öppen eld. Eller föredrar du en tur över dagen för att njuta en liten stund? Oavsett om du vill vandra, cykla eller paddla så står Falkenberg och dess fantastiska omgivningar öppna för dig.

 **TILL FOTS** **sid. 4**

 **PÅ HJUL** **sid. 22**

 **PÅ VATTEN** **sid. 32**

 **PÅ KROKEN** **sid. 44**

 **NATURRESERVAT** **sid. 48**

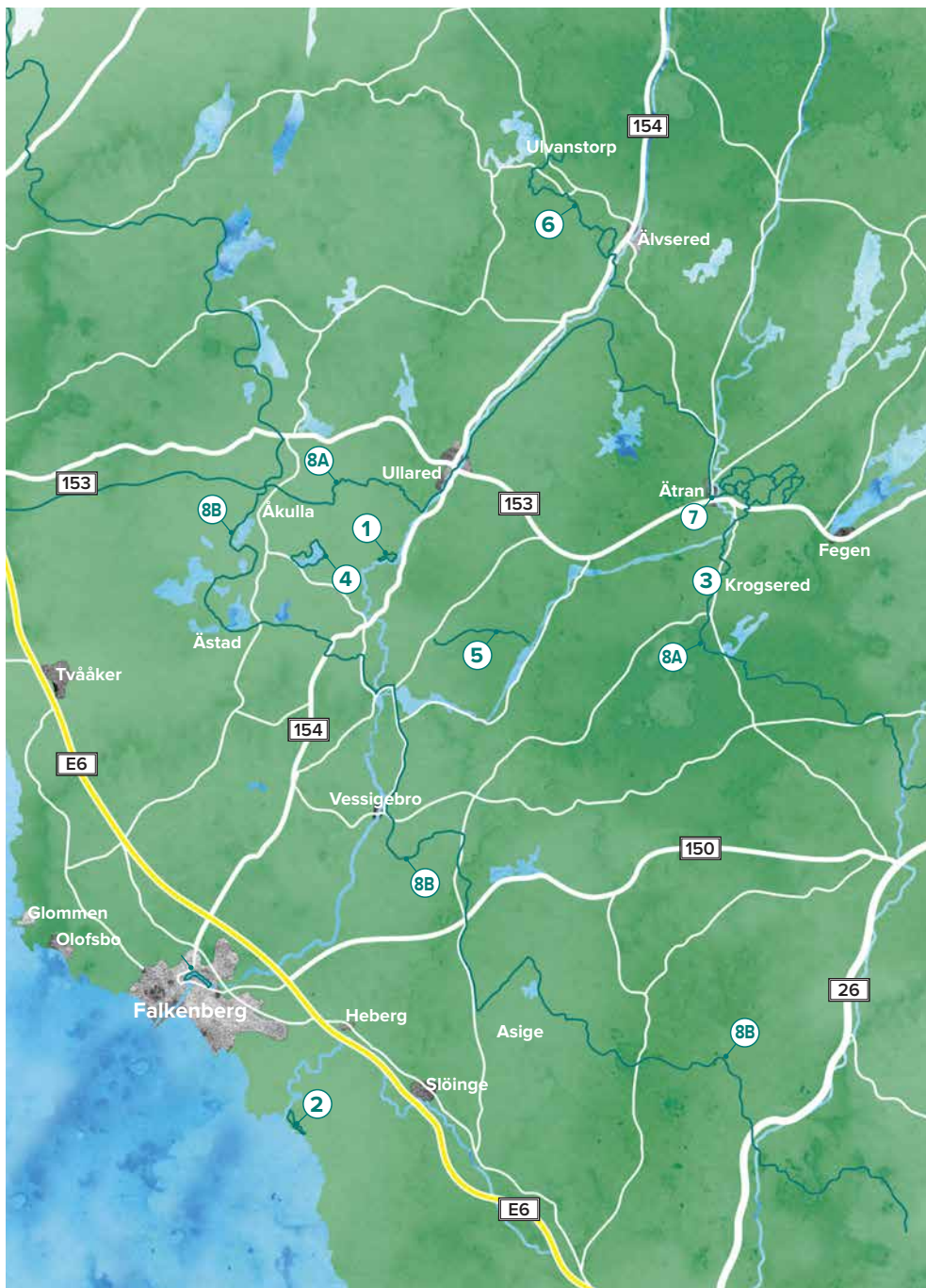
 **SOVA I VINDSKYDD** **sid. 51**

ALLEMANSRÄTTEN **sid. 52**

SYMBOLFÖRKLARING **sid. 53**

GRILLPLATSER **sid. 54**


ATT TÄNKA PÅ **sid. 55**



ÄR DU PÅ VANDRINGSHUMÖR?

Snöra på vandringskängorna och kom riktigt nära naturen. Lika härligt med skogens färgskiftningar om hösten som dess skira grönska om våren. Du kan utforska skogarna i Falkenbergs inland på uppmärkta vandringsleder eller slå följe med havet på friare strövstigar. Kanske föredrar du en kortare tur i stadsnära miljö? Oavsett vilket vandringshumör du är på idag erbjuder Falkenberg flera fina möjligheter.





1. SUMPFAFALLEN


LÄNGD: 2 KM


I en naturskön dalgång strax söder om Ullared hittar du Sumpafallen. Genom reservatet forsar en orörd sträcka av Högvasån som är Åtrans största biflöde. Från reservatets parkering följer du stigen nerför sluttningen till forsen. Här är det rofyllt och vackert, särskilt när vitsipporna breder ut sin matta på våren. Det finns också spännande ruiner efter kvarnplatsen Sumpa, som finns omnämnd i handlingar från slutet av 1700-talet.


Vid forsen finns gott om bord, bänkar och grillplatser som du gärna får använda. Vandringsstigen går långs med Högvasån och är lätt att följa. Stigen kan bitvis vara lerig och på några ställen finns spänger. När du kommer fram till bron kan du antingen gå samma väg tillbaka eller följa bilvägen till parkeringen. Vill du avsluta med matsäck finns det även bord och bänkar vid parkeringen.


Sumpafallen är naturskyddsområde, tänk på att följa gällande regler, se lansstyrelsen.se/halland


Vägbeskrivning: Från Ullared kör söderut mot Falkenberg på väg 154. Ta av till höger vid skylt mot Skinnarlyngen och naturreservatet. Några hundra meter längre fram svänger du vänster vid skylt och fortsätter fram till parkeringsplatsen som ligger vid gården Sumpa.


 En vandringsled om ca två km går långs med Högvasån och följer sedan bilvägen tillbaka till parkeringen.


 En grusad parkeringsplats ligger vid gården Sumpa.


 Mulltoa finns nära parkeringen i Sumpa.

 Gott om bord och bänkar vid forsen och vid parkeringen.

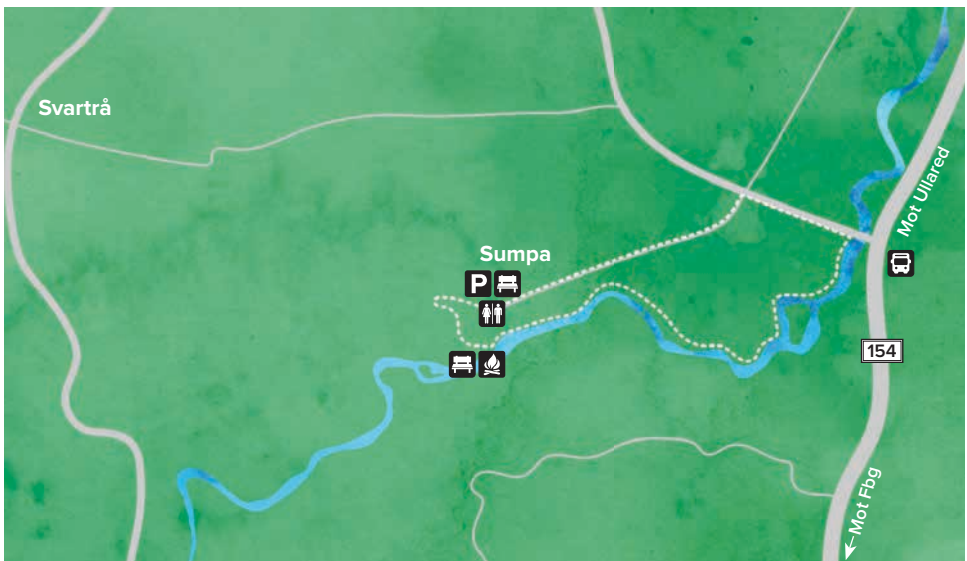
 Grillplats finns nere vid Högvasån i närheten av parkeringen. Ta med egen ved.


 Restaurang/café finns i Ullared. Fler restauranger/caféer, se falkenberg.se

 Barnvänligt men inte lämpligt för barnvagn.


 Buss 555 (Falkenberg-Ullared-Älvsered). Hpl "Kvarnbacken Ulvsbo". Härifrån går du norrut och tar avtagsvägen till vänster. Efter 100 meter kan du svänga in på reservatets vandringsled.


GPS: 57.094219, 12.656873




 En vandringsled på ca tre km går genom reservatet. Under regniga perioder kan det vara blött på vissa partier.


P Parkering finns på två sidor om reservatet. Du når naturreservatet från parkeringen vid Suseåns mynning eller från parkeringen vid stranden i Långasand. Karta över området finns vid parkeringen vid Suseåns mynning.


 Multtoaletterna finns vid båda parkeringarna.


 Bänk/rastplats finns vid utsiktspunkterna.

 Långasand och Vesslunda erbjuder bad från sandstrand och klippor.

 För restaurang/café, se falkenberg.se

 För logi, se falkenberg.se

 Barnvänligt men inte lämpligt för barnvagn. OBS! På Garnbjär är det stenigt och klipporna stupar ner mot havet, annars är området barnvänligt.

 Grillplats finns på berget. Ta med egen ved

GPS:

Suseåns mynning: 56.84223, 12.57907
Vesslundavägen: 56.834222, 12.591271

2. VESSLUNDA NATURRESERVAT

LÄNGD: 3 KM

Vesslunda Naturreservat ligger precis söder om Suseåns mynning, ca 1,5 mil söder om Falkenberg. Här finns spännande vandringsstigar för hela familjen. Naturen bjuder på många överraskningar och du får uppleva sandstränder, ljungbeväxta klippor och tallskog. Det finns flera stigar att välja på och de vita markeringsstolparna tar dig runt i området. Längs med vägen passerar du fina utsiktsplatser.


Reservatet präglas av bergen Garnbjär och Boabjär men också av sanddyner som är imponerande stora. Sanddynerna bildades under öppna och blåsiga förhållanden på 1700- och 1800-talet. Den rörliga sanden var länge ett problem för traktens bönder och för att hindra sanden att spridas till närliggande åkermark planterades strandhavre och tall på de öppna sandmarkerna. Därför är en stor del av Vesslunda bevuxet med tallskog.


Vesslunda är naturskyddsområde, tänk på att följa gällande regler, se lansstyrelsen.se/halland


Vägbeskrivning till Suseåns mynning: Från kustvägen vid Eftra kyrka, ta av mot Boberg och efter 2 km mot Vesslunda. Sväng sedan av mot Långaveka.








 Tre vandringsleder på 2,4 km, 7,9 km & 13,3 km.


 Parkering vid Lyngsjöns badplats

 Toaletter vid badplatsen vid Lyngsjön

 Barnvänligt men ej lämpligt för barnvagn

 Barnvänlig badplats med sandstrand och brygga

 Grillplats finns vid badplatsen. Ta med egen ved

 Krogsredes B&B

GPS:

GPS: Lyngsjöns badplats
57.072640, 12.943370

Vägbeskrivning: i korsningen vid Krogsredes kyrka, sväng mot Fegen fortsatt 300 m och ta därefter höger till parkeringen vid sjön.


3. KROGSERED

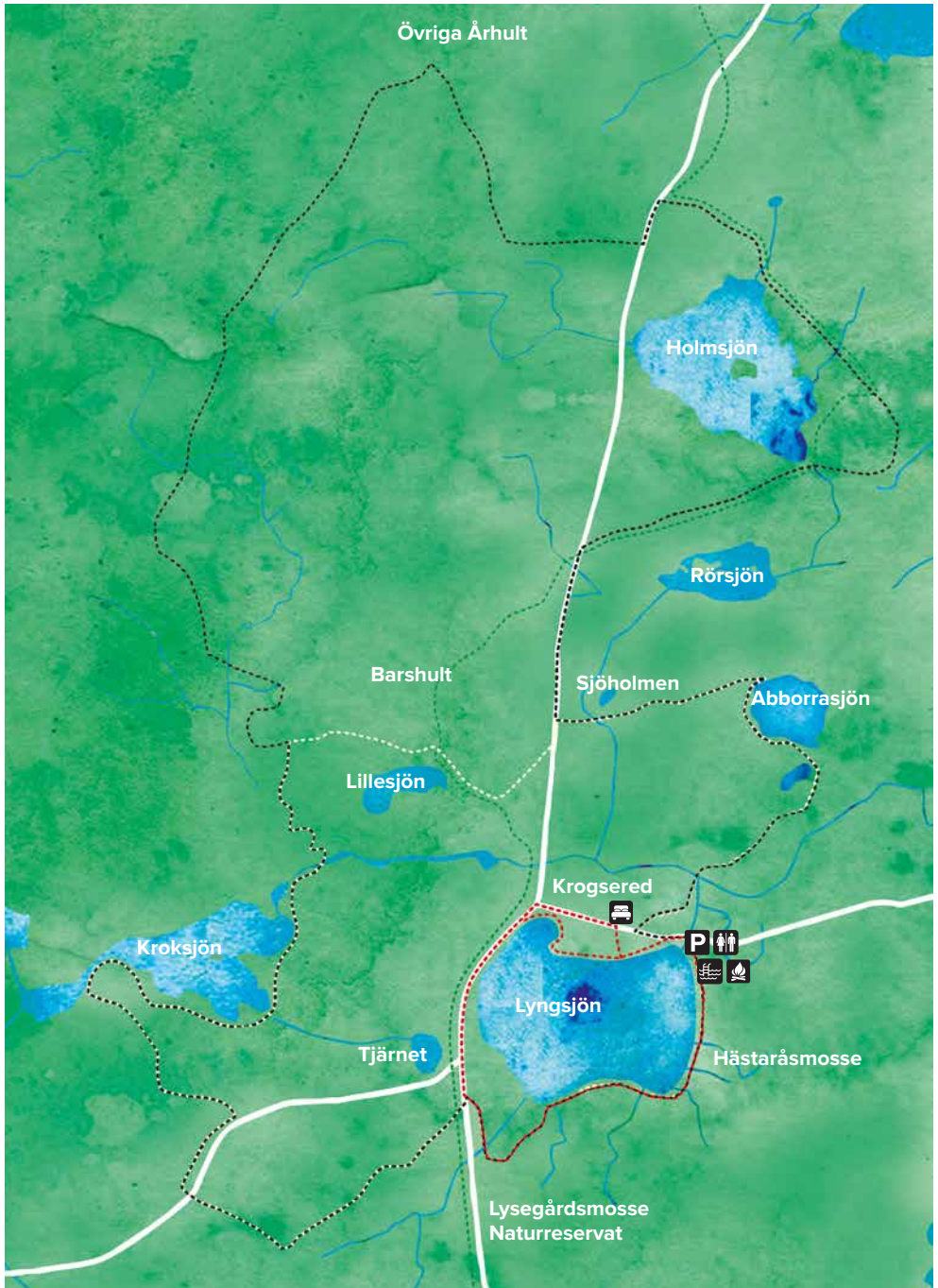
LÄNGD: 2,4 KM, 7,9 KM & 13,3 KM

Med start och stopp vid vackra Lyngsjöns badplats i Krogsered finns tre möjliga slingor att vandra. Lederna går på stigar och skogsvägar runt och omkring sjön genom både granskog och blandskog, några få hundra meter går på asfalt. Det finns flera bänkar placerade längs vägen med vacker utsikt över sjön. Så stanna upp och njut en stund av lugnet och vyn.

Den röda slingan är 2,4 km, den vita är 7,9 km, den svarta är 13,3 km och du ser sjön från stigen så gott som hela den röda rundan. Bra skor är ett tips då stigarna bitvis kan var blöta, här finns också flera spänger.

Förutom grillplats och grillkåta så är badplatsen utrustad med badbrygga, toalett och soptunnor.







En vandringsled på 5,5 km



Parkering vid badplatsen i Björkasjö, torpet Björkekullen eller STF Bråtadal vandrarhem.



Toaletter vid torpet Björkekullen och vid badplatsen.



Barnvänlig badplats med sandstrand.



Grillplats finns vid badplatsen. Ta med egen ved.



Glasscafé sommartid vid vandrarhemmet.



STF Bråtadal vandrarhem, se falkenberg.se



Barnvänlig och barnvagnsvänlig.

GPS:

Badpl. Björkasjö: 57.09866, 12.61021
STF Bråtadal: 57.09468, 12.61169

4. BJÖRKASJÖSTIGEN

LÄNGD: 5,5 KM

Björkasjöstigen är en 5,5 kilometer väl uppmärkt stig och utgör en del av Åkulla bokskogar. Längs med stigen får du flera vackra vyer över Björkasjö. Området domineras av bokskog och många av träden är mycket gamla.

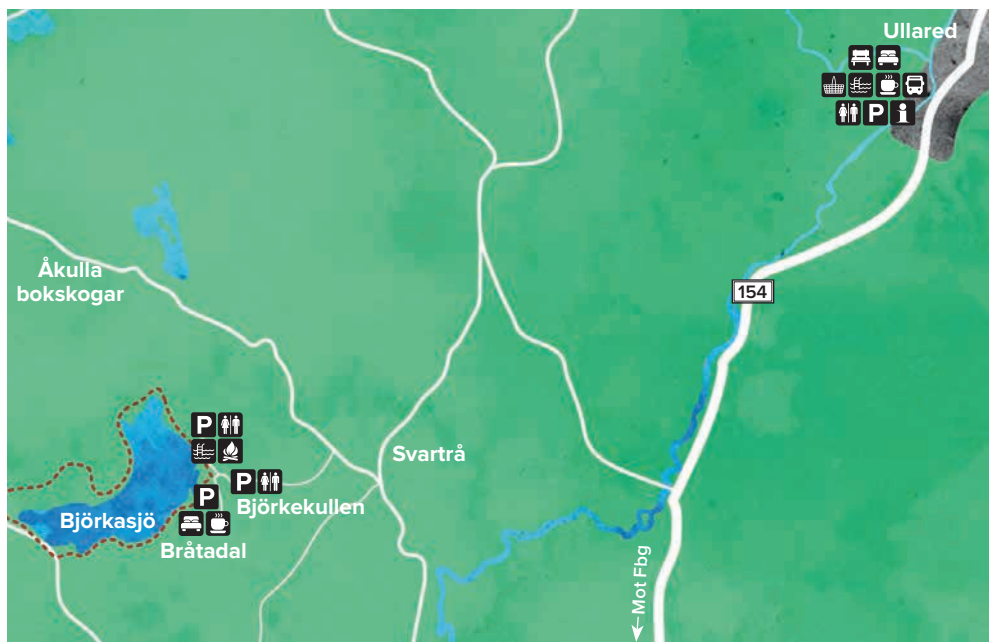
ÅKULLA BOKSKOGAR är ett femtio kvadratkilometer stort naturområde i Hallands inland och här finns 12 strövstigar med en totallängd av 66 km. 10 av stigarna är sammanlänkade vilket gör att man lätt tar sig runt i området.


BJÖRKEKULLENS NATURRESERVAT är ett gammalt torpställe och här har fyra generationer bott och arbetat med att röja mark och odla. Följ den lilla kulturstigen genom skogen från vandrarhemmet och hitta ett välbevarat kulturlandskap och en gårdsmiljö med närvarande historia. Här finns fantastiska stenarbeten och byggnader.


Läs mer om övriga leder i området på

www.akullabokskogar.nu

Vägbeskrivning: Från Svarträ följ skyltning mot STF Bråtadal vandrarhem.







5. BOA KYRKSTIG

LÄNGD: 6 KM

Från Boa till Okome går en 6 kilometer lång stig genom vackert och varierande natur. Boa kyrkstig är just det, en gammal kyrkstig för folket som bodde i byn Boa. Förr i tiden var det kyrkoplikt och närmsta vägen till Okome kyrka gick genom skogen. I vår moderna tid blir det – med bra skor och kaffe i ryggsäcken – en härlig vandring. Dåtidens vandrare gick i sina kyrkkäddor sommar som vinter. I mitten av sträckan finns «vilostenarna», några platta stenar precis vid stigen. Platsens historia gör det till en tankeväckande vandring.

Naturen skiftar mellan mäktig bokskog, stålig barrskog och öppnare partier. Stig blir ibland skogsväg och en del partier är lite blötare med spänger på vissa ställen. Området är kuperat och stigen är tydligt utmärkt med gula markeringar, snitslar och skyltar.

Boa kyrkstig är en del av Ekomuseum Nedre Ätradalen och underhålls av Okome-Köinge-Svarträ hembygdsförening.

Vägbeskrivning: Från Okome kyrka, gå Gällsåsvägen ca 600 meter och ta därefter vänster in på Furulidsvägen.



Stigen är ca 6 km enkel väg.



Parkering vid Okome kyrka eller i Boa.



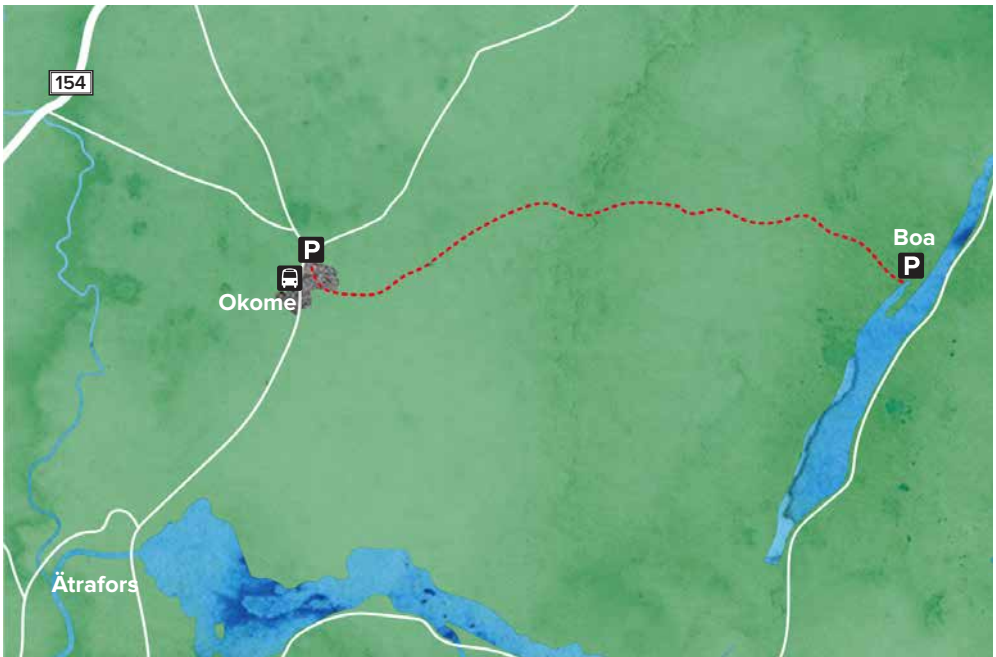
Barnvänligt men inte lämpligt för barnvagn




Buss 556 (Falkenberg-Vessigebro-Ullared).
Hpl"Okome kyrka".

GPS:


Boa: 57.33481, 12.467629
Okome: 57.055833, 12.706972




 Leden har två sträckor, den ena på 17 km och en kortare rundslinga på 9 km. Lite svårare terräng, vildmark, stigar.


Ålarp–Ulvanstorp: ca 17 km


Ålarp tur & retur: ca 9 km


 Parkering finns vid både Ålarp och Ulvanstorp.


 Toalett i Ulvanstorp.


 Grillplats finns vid sjön Kalven samt stugorna vid Danasjö. Ta med egen ved.


 Det finns tre stycken fina vindskydd utmed leden. Dessa ligger vid Gamларыdssjön, Danasjö och sjön Kalven.

 I Högsjön, 500 m från Ulvanstorp.

 Restaurang/café finns i närområdet, se falkenberg.se

 Det finns två stycken övernattningsstugor (utan el) att hyra utmed leden vid Danasjö. Privatägda av Äsphult Skogstrivsel.

 Fler möjligheter til logi finns i närområdet, se falkenberg.se

 Buss 560 (Ullared-Älvsered) Hpl "Ålarp".

GPS:

Ulvanstorp: 57.2748, 12.8040

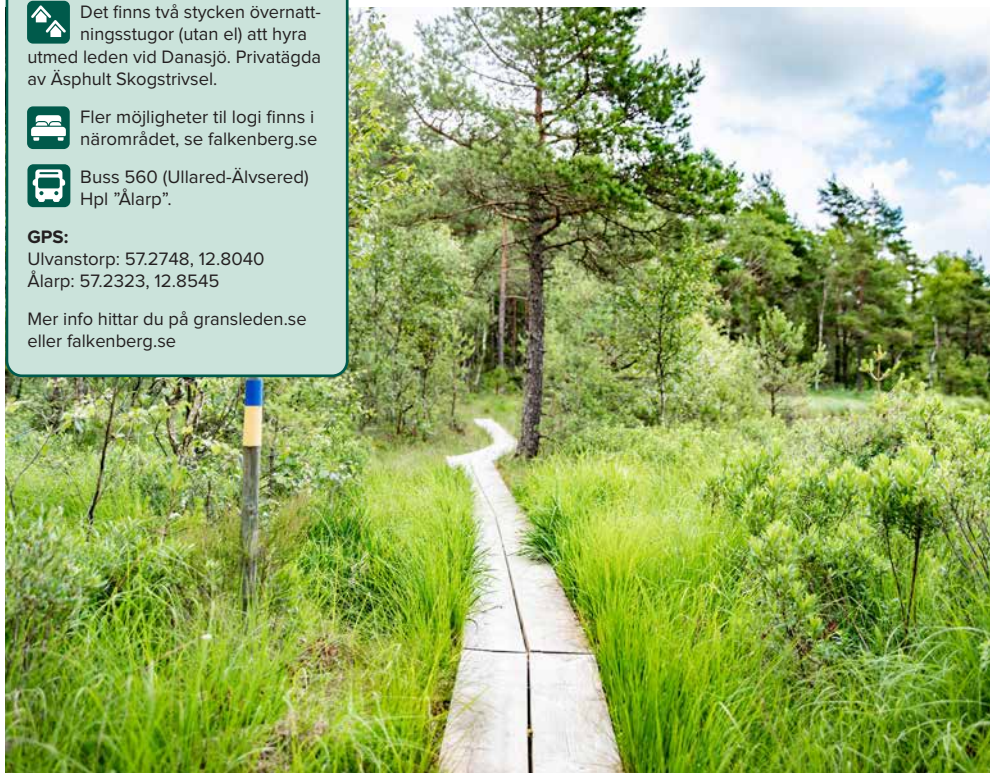
Ålarp: 57.2323, 12.8545

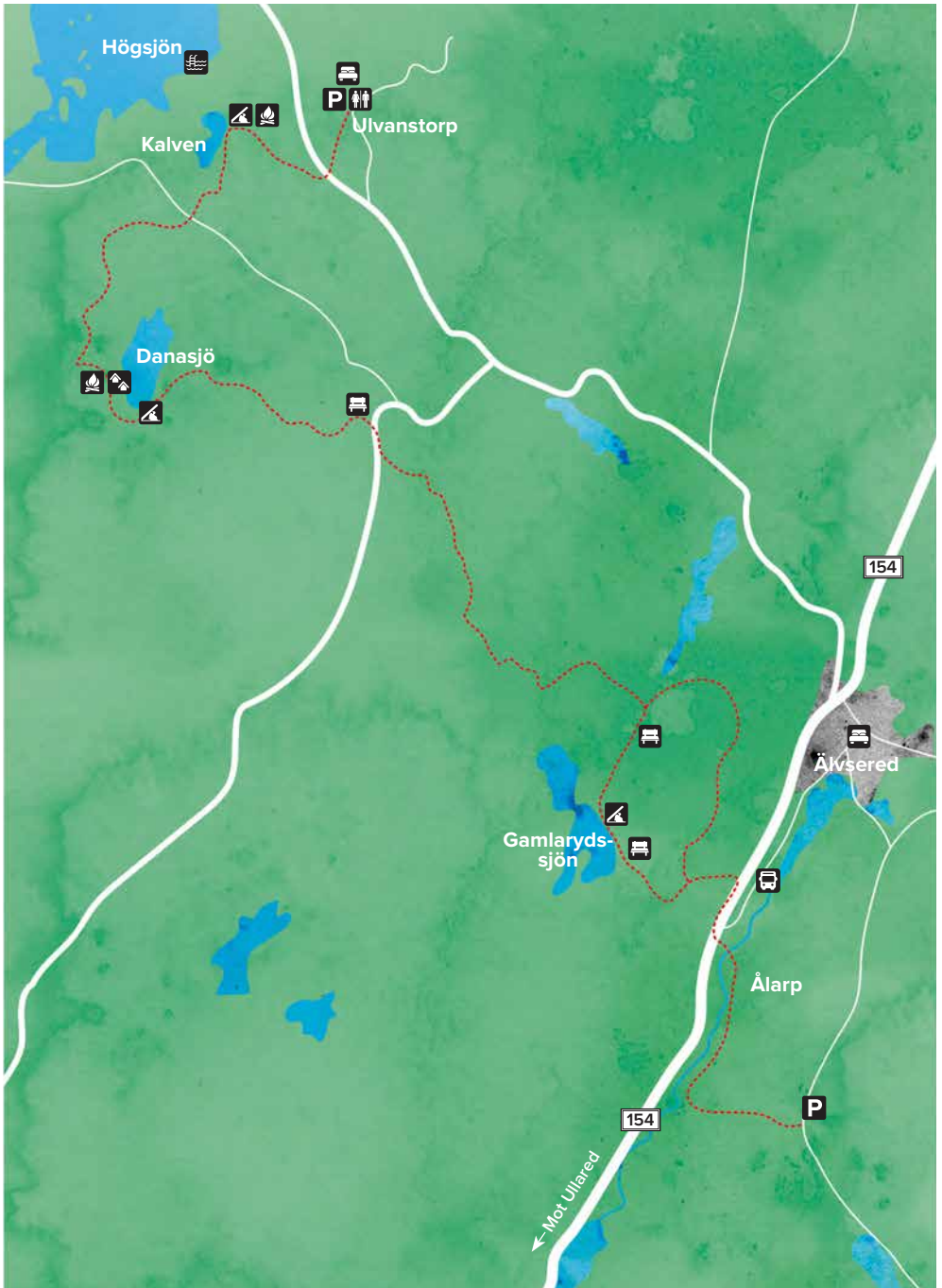
Mer info hittar du på gransleden.se eller falkenberg.se


6. ÖSTDANMARKS VANDRINGSLED


LÄNGD: 9–17 KM


Denna 17 kilometer långa vandringsled är inte bara en perfekt dagsutflykt – det är även en lärörrik och spännande resa genom historien. Leden följer den gamla gränsen mellan Sverige och Danmark som den var på 1600-talet, därav namnet. Leden börjar i Ålarp, Älvsered och slutar vid Ulvanstorps Tunnbrödsbageri. Den bjuder på mycket varierande natur med storskog, bäckar, sjöar och mossar. Leden består av både stigar och vägar, många spångade över våtmarker så ett tips är att ha ordentliga kängor eller stövlar på sig. Stigarna är lätta att följa och det finns tre vindskydd och grillplats utmed vägen. 35 skyltar berättar mer om platsens historia. Dessutom finns det ett flertal gömda geocachar för den som vill göra turen extra spännande.








 6 st slingor mellan 1,5 och 10,1 km. Elljusspår finns för 1,5 och 3,5 km.


 Parkering finns både vid Sjöviken och Ätrons IP.


 Toalett i Ätrons centrum och vid vindskyddet intill Eseredssjön.


 Grillplatser finns vid vindskydden runt Eseredssjön.


 Det finns två stycken vindskydd runt Eseredssjön.


 Bassängbad och badbrygga vid Sjöviken.

 Restaurang/café finns i närområdet, se falkenberg.se

 Ätrons Turist & Fritid, se falkenberg.se

 Barnvänligt men inte lämpligt för barnvagn.

 Buss 558 (Ullared-Ätran-Fegen).

 Matbutik finns i Ätran.

GPS:

Sjöviken: 57.123926, 12.950094

Ätrons IP: 57.121114, 12.958034



7. LEDER VID ESEREDSSJÖN

LÄNGD: 1,5–10,1 KM

I skogarna runt Ätran i Falkenbergs inland har du flera fina vandrings slingor att välja på. I nära anslutning till fritidsanläggningen och Eseredssjön finns olika banlängder som passar både till vandring och löpning.

Området är lättvandrat i varierande natur. Stigarna går genom trolsk barrskog med mossbeklädda stenar, genom lövskog och öppnare partier där stigen ibland går över i grusväg. På de två längre slingorna är terrängen något mer kuperad. Blötare partier gör att rejäla skor är ett bra tips. Barnvänligt men inte lämpligt för barnvagn.

De olika slingorna är välmarkerade och lätta att kombinera till längre rundor. På slingan runt sjön finns gott om



vackra vyer. Här finns också ett vindskydd med eldstad som hör till Hallandsleden och är en mycket trevlig rastplats (se sid.45). En detaljerad informationsskylt om slingorna finns vid Sjöviken.

VID ÄTRANS FRITDSANLÄGGNING kan du hyra kanot eller roddbåt och fiska i sjön om du vill göra utflykten lite längre. Sommartid kan du även besöka friluftsbadet Sjöviken, ett härligt poolområde med tre tempererade utomhusbassänger. Föredrar du att bada i sjön finns här både brygga, sandstrand och en liten utebastu. Vill du övernatta så finns det stugor att hyra.

VID ÄTRANS IP finns ett nybyggt utegym och en asfalterad slinga för rullskidåkning. När vintern tillåter erbjuds längdspår med både konst- och natursnö samt en skidskyttebana med 12 skjutplatser.



8A, Östra leden: Åkulla-Krogsered



Längd: 50 km.



Parkering runt Åkulla.



Rastplats med toalett finns i Ullared och Ätran.



Grillplats finns utmed sträckan.



Vindskydd finns utmed sträckan.



Badplats finns i Ätran.



Restaurang/café finns i närområdet, se falkenberg.se



Logi finns i närområdet, se falkenberg.se



Barnvänligt men svårt att gå med barnvagn.



Busshållplats i Ullared och Ätran.



Matbutik finns i Ullared och Ätran.

GPS:

Åkulla: 57.123965, 12.566207

Krogsered: 57.074200, 12.936261

8B, Västra leden: Ästad-Knobesholmssj.



Längd: 40 km.



Runt Ästad och Knobesholmssjön.



Badplats finns i Ätrafors.



Grillplats finns utmed sträckan.



Vindskydd finns utmed sträckan.



Restaurang/café finns i närområdet, se falkenberg.se



Logi finns i närområdet, se falkenberg.se



Barnvänligt men svårt att gå med barnvagn.



Ett drygt femtontal hållplatser finns utmed sträckan.



Matbutik finns i Vessigebro.

GPS:

Ästad: 57.064536, 12.557489

Knobesholmssj.: 56.895374, 12.789357

8. HALLANDSLEDEN

LÄNGD: 50 KM & 40 KM

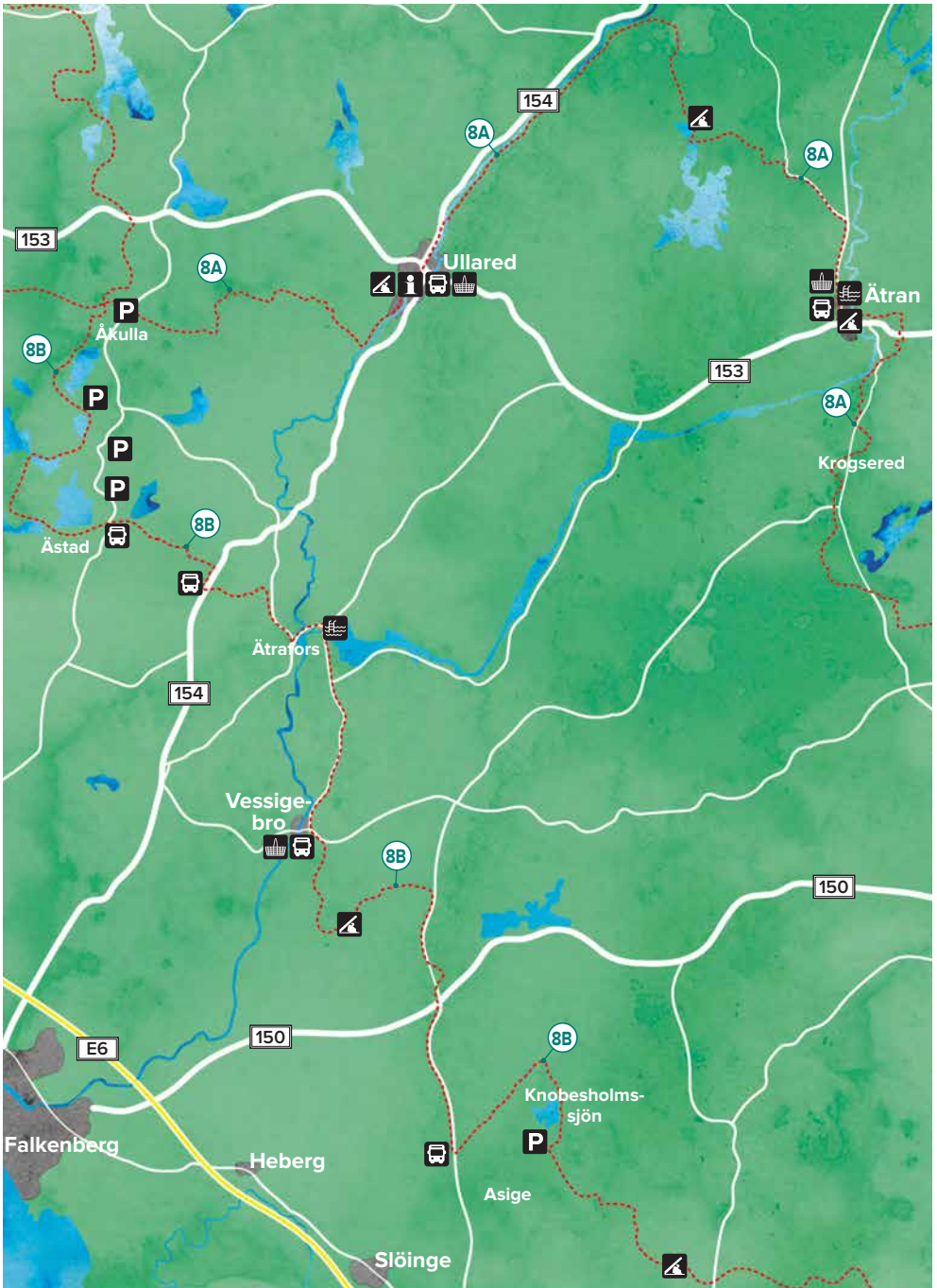
Hallandsleden går genom hela Halland och är totalt 38 mil lång. Den an knyter till Skåneleden i söder och Bohusleden i norr. Hallandsleden följer gamla färdvägar med mängder av kulturspår som fornminnen och historiska byggnader, många av sevärdheterna har informationsskyltar.

I Falkenberg finns två sträckningar av leden, östra och västra. Här har du verkligen möjlighet att ge dig ut på upptäcktsfärd i Falkenbergs inland. Du kommer vandra i Ätrans och Högvadsåns natursköna dalgångar där landskapet ständigt växlar. Ena stunden vandrar du genom djupa skogar för att senare komma ut på öppna ängar. Leden följer stigar och småvägar och det finns flera vindskydd och övernattningsställen. Hur långt du vill vandra bestämmer du själv och du kan planera dina etapper med hjälp av kartorna som finns över leden. Tre detaljerade kartor täcker hela Hallandsleden och du kan köpa dem på Falkenbergs Turistinformation.

För mer detaljerad info om leden se

www.hallandsleden.se







UPPTÄCK FALKENBERG PÅ TVÅ HJUL

Tjusningen med att cykla är kombinationen av upptäckarglädje och all motion du får utan att ens tänka på det. Från cykelsadeln kan du uppleva Falkenberg på ett härligt sätt. Följ den vackra kuststräckan eller välj någon av de natursköna lederna i inlandet. På de bilfria banvallarna är det perfekt att cykla med hela familjen för både äventyr och avkoppling. Väljer du Kattegattleden får du inte ha för bråttom, det finns massor av trevliga stopp längs vägen.






9. FYRLEDEN


LÄNGD: 8,5 KM


Kattegattleden känner du säkert till, den som går från Helsingborg i söder till Göteborg i norr (se sid.26). Det är en havsnära led men på vissa ställen går det att komma ännu närmare havet. Vill du cykla en kortare tur så är Fyrleden en fin runda på 8,5 km. Leden är en avstickare från Kattegattleden och tar en till flera fina platser runt Glommen och Olofsbo, som t.ex. Morups Tånge Fyr och Glumstenen.


Skytlarna har samma utformning som Kattegattledens skyltar (röda och vita) och är lätta att följa.


Längs vägen finns flera boendemöjligheter, caféer och restauranger. Vill du planera din tur när det är öppet i fyren så hittar du öppettiderna här: morupstangefyr.weebly.com


 Cykelrunda runt Olofsbo och Glommen. **Längd:** 8,5 km


 Parkering i Glommen, Olofsbo och vid Morups Tånge.


 WC/dass i Glommen, Olofsbo och vid Morups Tånge.


 Bänkar finns vid Glumstenen och Olofsbo strand.

 Stränderna i Olofsbo och Glommen.

 Restaurang/café finns i närområdet, se falkenberg.se

 Logi finns i närområdet, se falkenberg.se

 Barnvänligt.

 Buss 2 (Glommen-Centrum-Hjortsberg-Skrea)

 Matbutik finns i Olofsbo.

GPS:

Olofsbo: 57.136989, 12.718557

Glommen: 57.105624, 13.036663





Sträcka: Ullared-Fridhemsberg
-Lia-Älvsered. **Längd:** 15 km



Parkering i Ullared och Älvsered.



Toalett i Ullared och Älvsered.



Rastplats vid Fridhemsberg,
Lia och strax innan Älvsered.



Badplats i Ullared och Älvsered.



Restaurang/café finns i
närområdet, se falkenberg.se



Logi finns i närområdet,
se falkenberg.se



Barnvänligt.



Buss 555 (Falkenberg-
Ullared-Älvsered).



Matbutik finns i Ullared
och Älvsered.

GPS:

Ullared: 57.136242, 12.718268

Älvsered: 57.244228, 12.864574

Cykeluthyrning:

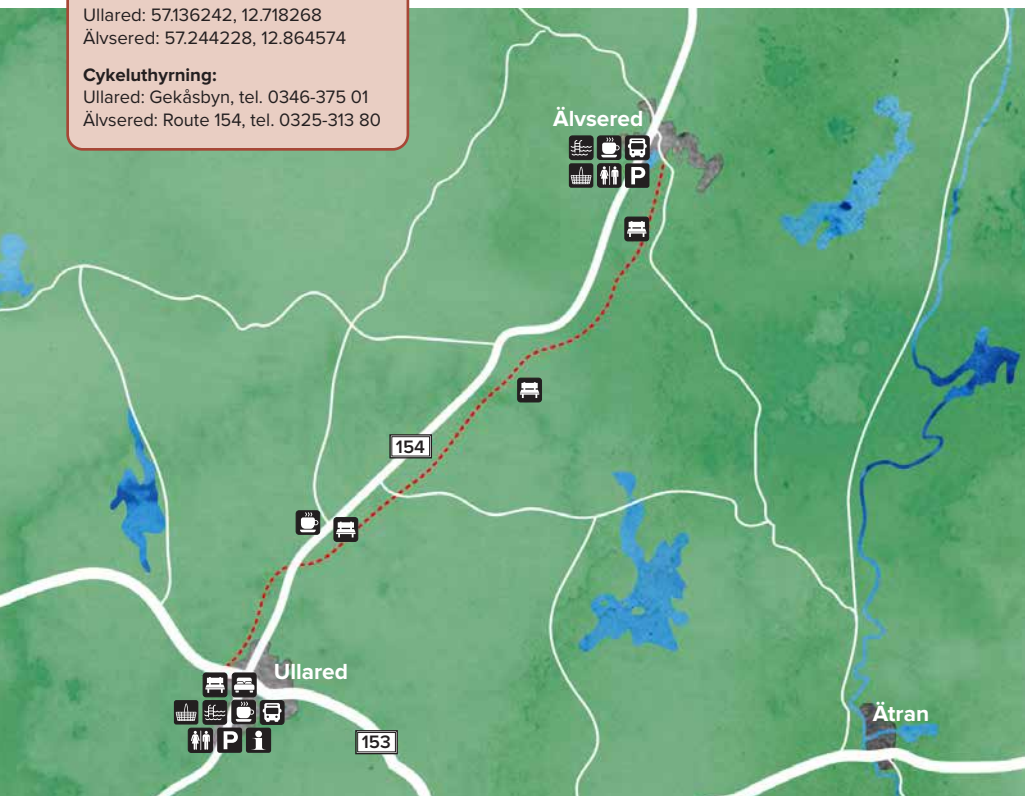
Ullared: Gekåsbyn, tel. 0346-375 01


Älvsered: Route 154, tel. 0325-313 80

10. PYTTEBANELEDEN

LÄNGD: 15 KM

Pyttbaneleden följer den gamla banvallen mellan Ullared och Älvsered. Här gick Falkenbergs järnväg mellan 1896-1961 och kallades för Pyttbanan. Cykelleden är tydligt markerad med röd-vita skyltar. Underlaget består till största del av hårt packat grus och är lättcyklat. Här finns inga backar och landskapet växlar mellan öppna marker och skogsdungar. Då och då följer leden Högvadsån som är känd för sina fina lekområden för lax och havsöring. Längs leden finns informationsskyltar med jämna mellan-
rum. Stanna gärna till vid dessa och lär dig mer om områdets natur, kultur och historia.







11. ÄTRANBANELEDEN

LÄNGD: 24 KM

Ätranbaneleden följer de gamla järnvägsvallarna efter Varberg-Ätrons respektive Fegen-Ätrons Järnväg. Båda järnvägarna lades ned 1961. Cykelleden är tydligt markerad med röd-vita skyltar. Underlaget består till största del av hårt packat grus och är lättcyklat. Här finns bara några få backar och vägen är mestadels kantad av skog och myr, men ibland cyklar du genom öppna marker. Längs leden finns informationsskyltar med jämna mellanrum. Stanna gärna till vid dessa och lär dig mer om områdets natur, kultur och historia.



Sträcka: Ullared-Gällared-Ätran-Fegen. **Längd:** 24 km



I Ullared, Gällared och Fegen.



I Ullared, Ätran och Fegen.



Det finns sex stycken rastplatser längs med leden.



Badplats i Ullared, Ätran och Fegen.



Restaurang/café finns i närområdet, se falkenberg.se



Logi finns i närområdet, se falkenberg.se



Barnvänligt.



Buss 555 (Falkenberg-Vessigebro-Ullared)
Buss 556 (Falkenberg-Ljunby-Vessigebro-Köinge-Ullared)
Buss 558 (Ullared-Ätran-Fegen)



Matbutik finns i Ullared, Ätran och Fegen.

GPS:

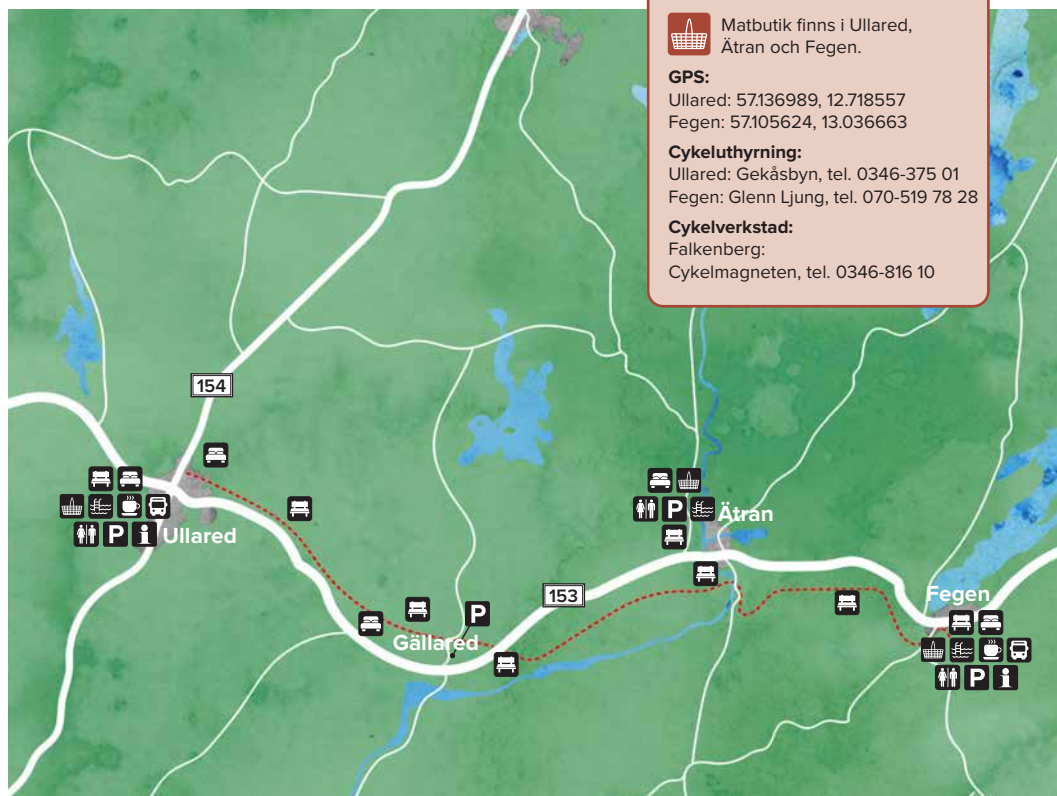
Ullared: 57.136989, 12.718557
Fegen: 57.105624, 13.036663

Cykeluthyrning:

Ullared: Gekåsbyn, tel. 0346-375 01
Fegen: Glenn Ljung, tel. 070-519 78 28

Cykelverkstad:

Falkenberg:
Cykelmagneten, tel. 0346-816 10





Havsnära och mestadels bilfri cykelled från Helsingborg i söder till Göteborg i norr.

Helsingborg–Göteborg: 37 mil
Sträckan genom Falkenberg:
Ugglarp–Morup: 3,5 mil

För mer info om Kattegattledens sträckning, sevårdheter, restauranger/caféer och logi se kattegattleden.se

GPS:

Göteborg: 57.708451, 11.973259
Morup: 56.98023, 12.39124
Ugglarp: 56.79336, 12.62856
Helsingborg: 56.046516, 12.694596

Cykeluthyrning:

Falkenberg:
Cykelmagneten, tel. 0346-816 10

Cykelverkstad:

Falkenberg:
Cykelmagneten, tel. 0346-816 10
Slöinge Cykelservice, tel. 0733-82 10 12



Cykelled från Falköping i norr till Falkenberg i söder.

Falköping–Falkenberg: 200 km
Sträckan genom Falkenberg:
Fegen–Falkenberg: 53 km

För mer info om Ätradalsledens sträckning, sevårdheter, restauranger/caféer och logi se www.atradalsleden.se

GPS:

Falköping: 58.17610, 13.55380
Fegen: 57.10599, 13.03336
Falkenberg: 56.90540, 12.49207

Cykeluthyrning:

Falkenberg:
Cykelmagneten, tel. 0346-816 10
Fegen:
Glenn Ljung, tel. 070-519 78 28

Cykelverkstad:

Falkenberg:
Cykelmagneten, tel. 0346-816 10

12. KATTEGATTELEDEN

LÄNGD GENOM FALKENBERG: 35 KM

Kattegattleden är en nationell cykelled med unikt, havsnära läge. Cykelleden är 37 mil lång och går från Helsingborg i söder till Göteborg i norr. Den är väl skyltad med röd-vita skyltar. Det spelar ingen roll var du startar äventyret för leden är lättillgänglig oavsett hur du väljer att ta dig hit. Målet är en helt bilfri led men arbete pågår alltså med att utöka sträckningen av cykelbanor.

Sträckan genom Falkenberg: Ugglarp-Morup 35,5 km

Kattegattleden i Falkenbergs kommun sträcker sig från Ugglarp i söder till Morup i norr och är 35,5 kilometer lång. Sträckan i Falkenberg är omväxlande och inbjuder till många sköna stopp.

Här har du alltid nära till populära sandsträndersom Ugglarps havsbad, Skrea strand och Olofsbo strand men du kan också göra mindre strandhugg där du har havet mer eller mindre för dig själv. Du passerar Suseåns lummiga omgivningar, flera fina utsiktsplatser, Falkenbergs stad, fågelrika naturreservat, trevliga matställen, pittoreska fiskelägen och mycket mer på din väg utmed Kattegattleden.

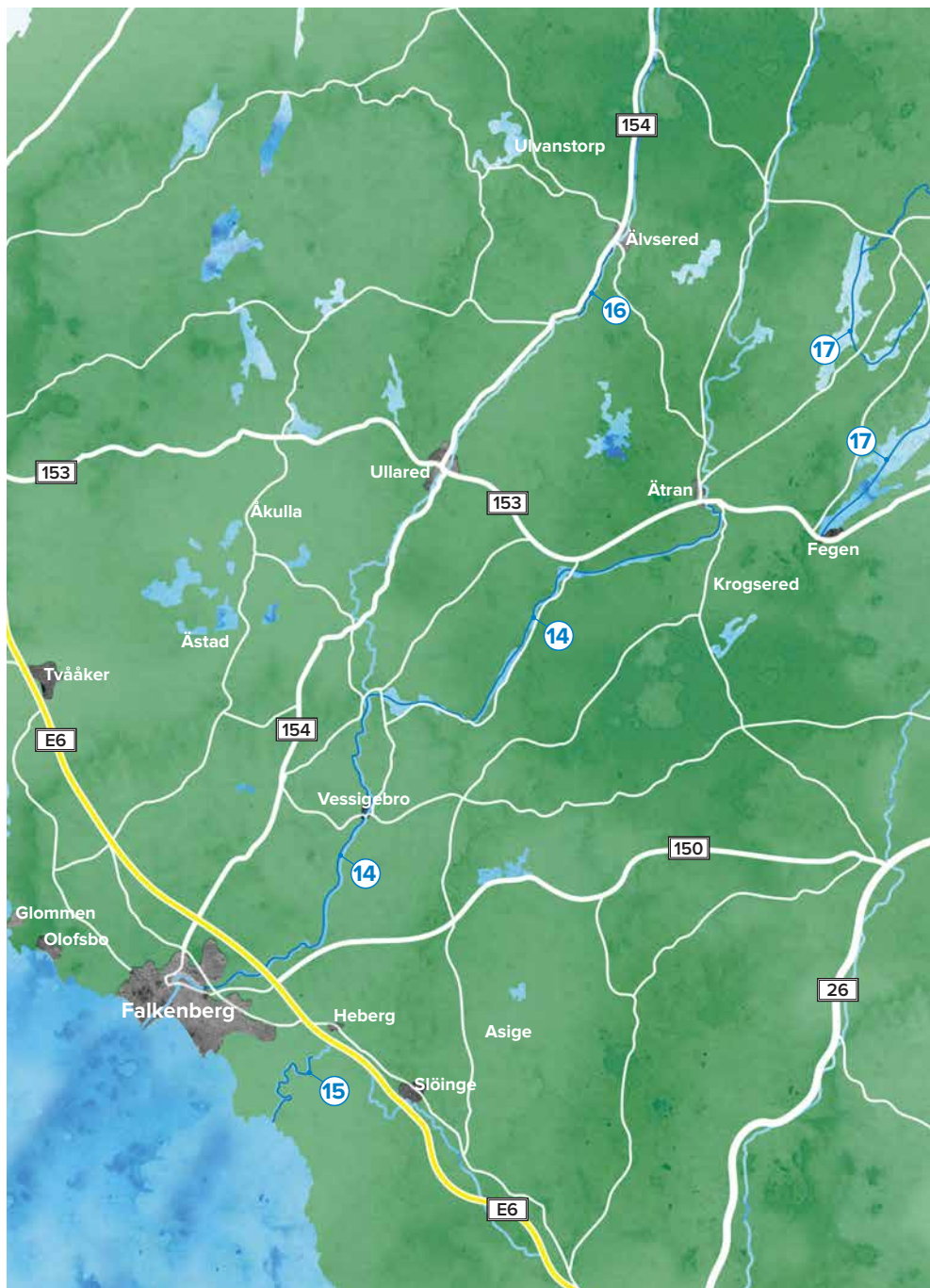
13. ÄTRADALSLEDEN

LÄNGD GENOM FALKENBERG: 53 KM

Natursköna Ätradalsleden bjuder på öppna landskap, milsvida skogar och ljuvliga sjöar. Den framtida nationella cykelleden går mellan Falköping och Falkenberg, totalt 20 mil och delvis på helt bilfria banvallar. Utmed leden njuter du av fantastisk mat och sevärda platser. Leden är Sveriges 5:e nationella cykelled och har tydlig rödvit skyltning med numret 5.

I Falkenbergs kommun cyklar du på slingrande småvägar och passerar flera mindre samhällen som Fegen och Vessigebro. När du når Falkenberg och havet ansluter leden till Kattegattleden som går vidare söderut mot Helsingborg eller norrut mot Göteborg.





PLATSEN FÖR ALLA VATTENÄLSKARE

För dig som älskar vatten är Falkenberg rätta platsen, här finns din nästa upplevelse alltid runt hörnet. Forsande åar, djupa sjöar och en lång, lättillgänglig kustremsa. Kanske väljer du kanoten och tar med dig familjen på en hel dags äventyr. Eller går du upp tidigt för att glida ut på ett spegelblankt hav där det bara är du, din bräda och morgonljuset.





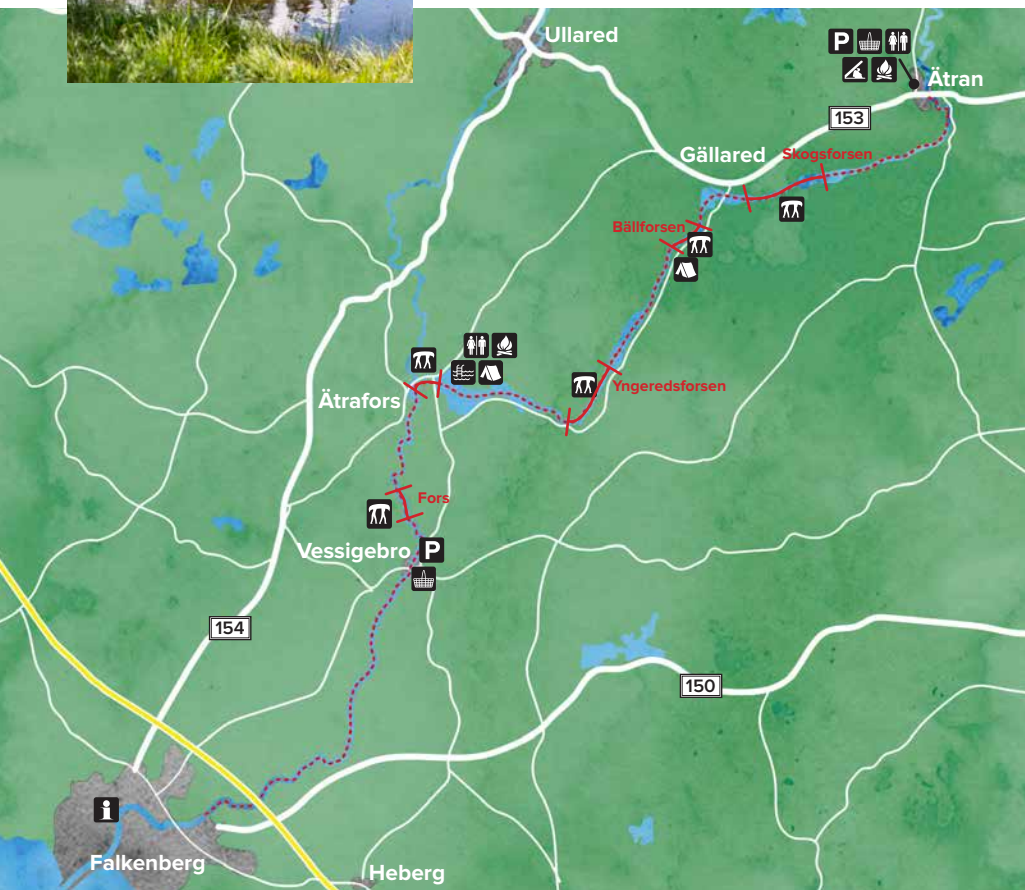
14. ÄTRANS KANOTLED

LÄNGD: 13–43 KM • TID: 3 H–3 DAGAR

Ätran är den näst största av de halländska åarna. Den rinner genom vackra Ätradalerna i Falkenbergs inland och mynnar ut i Kattegatt i centrala Falkenberg. Att paddla i Ätran ger dig härliga naturupplevelser som du länge kommer att minnas.

Här intill presenteras en tredagars tur mellan Ätran och Falkenberg. Längs med vägen finns enklare lägerplatser, häftig forsränning och tuffa lyft.

Vill du ha en bekvämare färd utmed Ätran så rekommenderar vi att du sätter i kanoten vid Vessigebro och paddlar nedströms.



DAG 1

Isättning norr om bron i Åtrans samhälle. Efter ca 3 km en lättare fors, håll i mitten.

Skogsforsen: lyft 3,5 km. Upptag sker på vänster sida upp på dammvallen vid skylt. Gå på vallen åt höger, tag vänster ner på en liten skogsväg ca 200 m. Följ sedan grusvägen åt höger ca 3,3 km. Isättning markerad.

Bällforsen: lyft 1,3 km. Upptag på vänster sida 200 m före kraftverket vid skylt. Följ väg åt höger andra skogsvägen efter kraftverket. Lägerplats vid isättning, Bällforsens kraftverk.

Tips dag 1: Gör ett besök i Yttrabergs natur- och kulturreservat.

DAG 2

Start från lägerplats efter Bällforsens kraftverk.

Yngeredsforsen: lyft 2,3 km. Upptag vid gräsudde på höger sida ca 300 m före kraftverket. Tag första grusvägen åt vänster förbi Gällsås såg. Isättning vid gräsudden.

Ätrafors: upptag vid badplatsen, till höger om kraftverket. Där finns också lägerplats.

Tips dag 2: Gör ett besök vid Döda fallet i Yngeredsforsen.

DAG 3

Start från lägerplatsen vid Ätrafors badplats.

Ätrafors: lyft 1,3 km. Följ Hallandsleden utmed Ätran till Högvasdsån som korsar vägen. Isättning på vänster sida efter ån. Korsa ån, sikta på höger kant av ön i Ätran. Håll till vänster om den andra ön genom fors. Se upp för lömska stenar under vattenlinjen! Reka fors, vattenståndet förändras!

Fors: lyft 1,6 km. Upptag vid fikabord på höger sida. Följ grusväg åt vänster förbi gård. Tag 1:a vänster, isättning ca 200 m efter sista huset, vid skylt.

Ränningsrutt Fors: Om du är lite mer äventyrlig kan du välja att paddla ränningsrutten genom Fors istället för att lyfta din kanot. Paddla på vänster sida förbi kalkautomaten. Sikta på höger sida om stenudden. Forsen är tuff att ränna och måste rekas först!

Efter Vessigebro njuter du av lugn och fin paddling i en underbar miljö. Avsluta din paddeltur och håll utkik efter upptagningsplats på höger sida, strax innan gamla E6-bron.

Tips dag 3: Gör ett besök till Höstenas sägenomspunna och mystiska källor vid Ljungby, ca 100 m från Åtrans strand.

**Sträcka:** Ätran-Falkenberg**Längd:** 43 km. **Tid:** 3 dagar. **Lyft:** 5 st.**Sträcka:** Vessigebro-Falkenberg**Längd:** 13 km. **Tid:** 3-5 h. Inga lyft.

Parkering i Ätran vid restaurangen eller i Vessigebro vid Brovallen.



Toalett finns i Ätran och vid Ätraforsdammen.



Grillplatser finns vid vindskydden i Ätran och vid Ätraforsdammen.



Vindskydd finns i Ätran, dock ej i direkt anslutning till leden.



Enklare lägerplatser lämpade för tält finns längs med leden.



Badplats finns i Ätran och vid Ätraforsdammen.



Här måste kanoten bäras en sträcka.



Matbutik finns i Ätran och Vessigebro.

Längs med leden passerar man tre naturreservat; Yttra Berg, Bergs Naturskog och Påvadalen, tänk på gällande regler. Se mer info på lansstyrelsen.se/halland

GPS:

Ätran: 57.119820, 12.942376

Vessigebro: 56.97804, 12.65796

Falkenberg: 56.901345, 12.525645





Sträcka: Hallarna-Suseåns mynning. **Längd:** ca 7 km.

Tid: ca 3 h. **Lyft:** 3 st.



Parkering finns vid Suseåns mynning och Hallarnas hembygdsgård.



Toalett finns vid parkeringen vid Suseåns mynning.



Långasand och Vesslunda erbjuder bad från sandstrand och klippor.



Restaurang/café finns i närområdet, se falkenberg.se



Logi finns i närområdet, se falkenberg.se

GPS:

Hallarnas hembygdsgård:

56.868350, 12.609483

Suseåns mynning:

56.841171, 12.577893

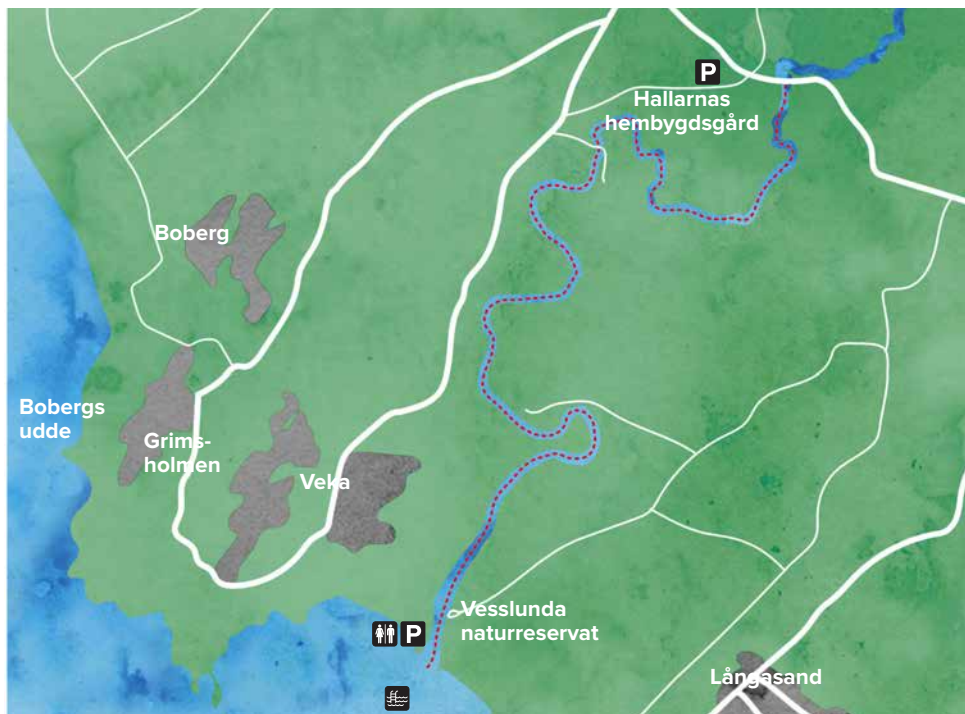
15. SUSEÅN


LÄNGD: 7 KM • **TID:** CA 3 H


Suseån är en mindre å som rinner genom den södra delen av Falkenbergs kommun. Den mynnar ut i Kattegatt mellan de två naturreservaten Vesslunda och Grimsholmen. Området vid mynningen är väldigt vackert och värt ett besök i sig. Ån slingrar sig fram genom frodig grönska och det är en ovanligt fin naturupplevelse att glida fram i en kanot här.

Suseån är grund så räkna med en del forsar och träd att ta dig förbi längs vägen. Även en del lyft förekommer på den övre delen av sträckan. Paddlar du från mynningen och uppströms ca en timme och tillbaka så slipper du dessa lyft. För familjer med mindre barn är detta ett populärt alternativ.

Området kring Suseån är naturskyddsområde, tänk på att följa gällande regler, se lansstyrelsen.se/halland







16. HÖGVADSÅN

LÄNGD: 6 KM ENKEL VÄG • TID: CA 1,5 H

Ta med familjen på ett spännande äventyr i Högvadsån och njut samtidigt av den vackra naturen som området bjuder på. Här hyr du kanoten på plats och paddlar i den rofyllda ån som sträcker sig från Älvsered ner till Hackarpsjöns södra ände.

Det kan vara lågt vattenstånd utmed sträckan, så ta gärna med stövlar eller liknande ifall ni måste kliva ur kanoten för att skjuta på.

Runt Älvsered finns flera aktiviteter att kombinera paddlingen med. Prova fiskelyckan eller upptäck strövstigar och fina cykel- och vandringsleder. Här finns också en badplats med badbrygga och beachvolleyboll.



Sträcka: Älvsered-Södra änden av Hackarpsjön.

Längd: 6 km. **Tid:** ca 1,5 h Älvsered-Hackarpsjön. Ca 2 h tillbaka.



Parkering till vänster om Ödegårdsvägen 2, Älvsered.



Toalett vid badplatsen Nabben.



Bänkar och bord vid badplatsen Nabben.



Vid badplatsen Nabben finns det en liten sandstrand och badbrygga.



Vid badplatsen Nabben finns det grillplats och beachvolleyboll.



Restaurang/café finns i närområdet, se falkenberg.se



Ställplats finns och möjlighet att tälta.



Logi finns i närområdet, se falkenberg.se



Barnvänligt.



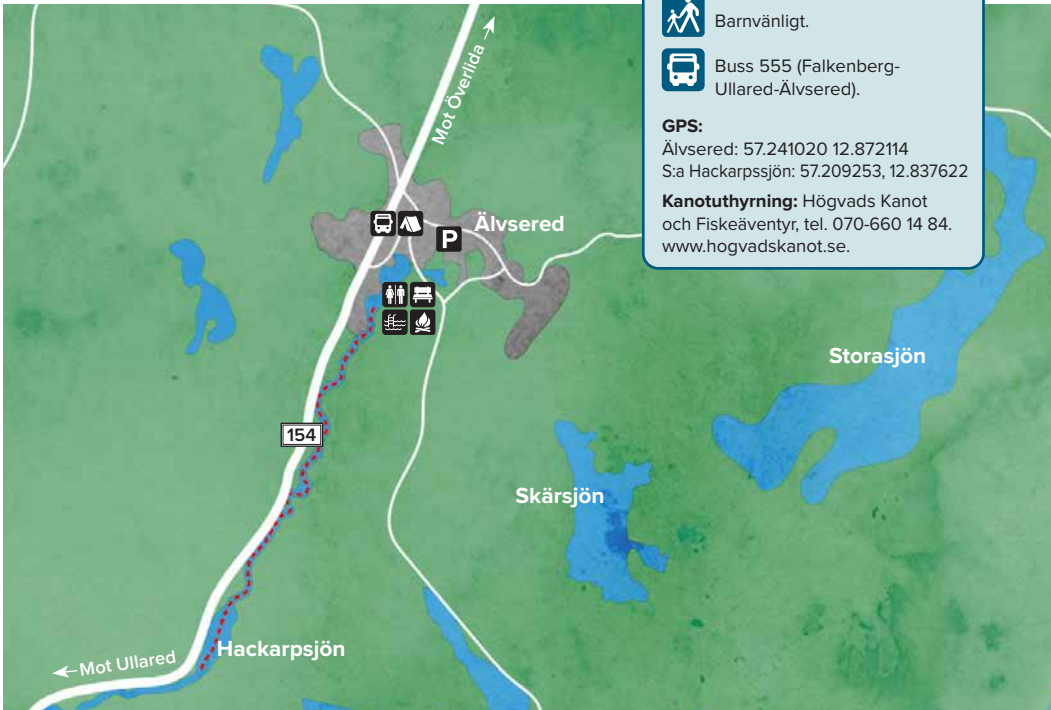
Buss 555 (Falkenberg-Ullared-Älvsered).


GPS:

Älvsered: 57.241020 12.872114


S:a Hackarpsjön: 57.209253, 12.837622

Kanotuthyrning: Högvads Kanot och Fiskeäventyr, tel. 070-660 14 84. www.hogvadskanot.se.







Fegensjön är 38 m djup och har en yta på knappt 24 km².




Parkering finns vid Fegenkiosken, Alvhaga, Backa och Kalv.




Vid Linjevik finns en fin badplats med strand, brygga, bord och gungor.



Tältning (och övernattninng i fasta vindskydd) är tillåtet i två dygn på särskilda lägerplatser i naturreservatet. Lägerkuponger finansierar servicen på dessa platser. Uppställning av husvagn och husbil är endast tillåtet i Sandvik.




Logi finns i och runt Fegens samhälle. Mer info och komplett lista över logi finns på visitfegen.se



Restaurang/café finns i Fegens samhälle. Mer info och komplett lista över matställen finns på visitfegen.se



Buss 558 (Ullared-Åtran-Fegen)



Information om fisket och var man kan köpa fiskekort hittar du på fegenfiske.se



Matbutik finns i Fegen och Kalv.

GPS:
Fegenkiosken: 5710586, 13.03740
Badplatsen vid Linjevik:
5710775, 13.03872

Du kan hyra kanot, kajak samt roddbåtar med eller utan motor i Fegen, se visitfegen.se för komplett lista på uthyrare. Här hittar du också mer info om området.

17. FEGENSJÖN

Fegen är ett vackert sjölandskap bestående av sjön Fegen och dess omgivning. Det är ett mycket populärt friluftsområde med sitt rika fågelliv och sitt omväxlande landskap. Att stilla glida ut med kanoten från stranden ger en härlig känsla av frihet. Kanske vill du paddla i flera dagar eller så nöjer du dig med en dagstur. Sjön är stor och djup och är känd för den sällsynta vårlekande siklöjan. Det är ett ypperligt tillfälle att prova fiskelyckan. Med 17 olika fiskarter får du variation på fisket, allt från gös till storgädda nappar på kroken här.

Lägerplatser

Det finns många lägerplatser längs Fegensjöns stränder som ger dig möjlighet till avkoppling och vila. Här kan du tälta och grilla kvällens måltid. För att övernatta på lägerplatserna krävs det lägerkuponger. Se information om regler och lägerkuponger på visitfegen.se.

Karta

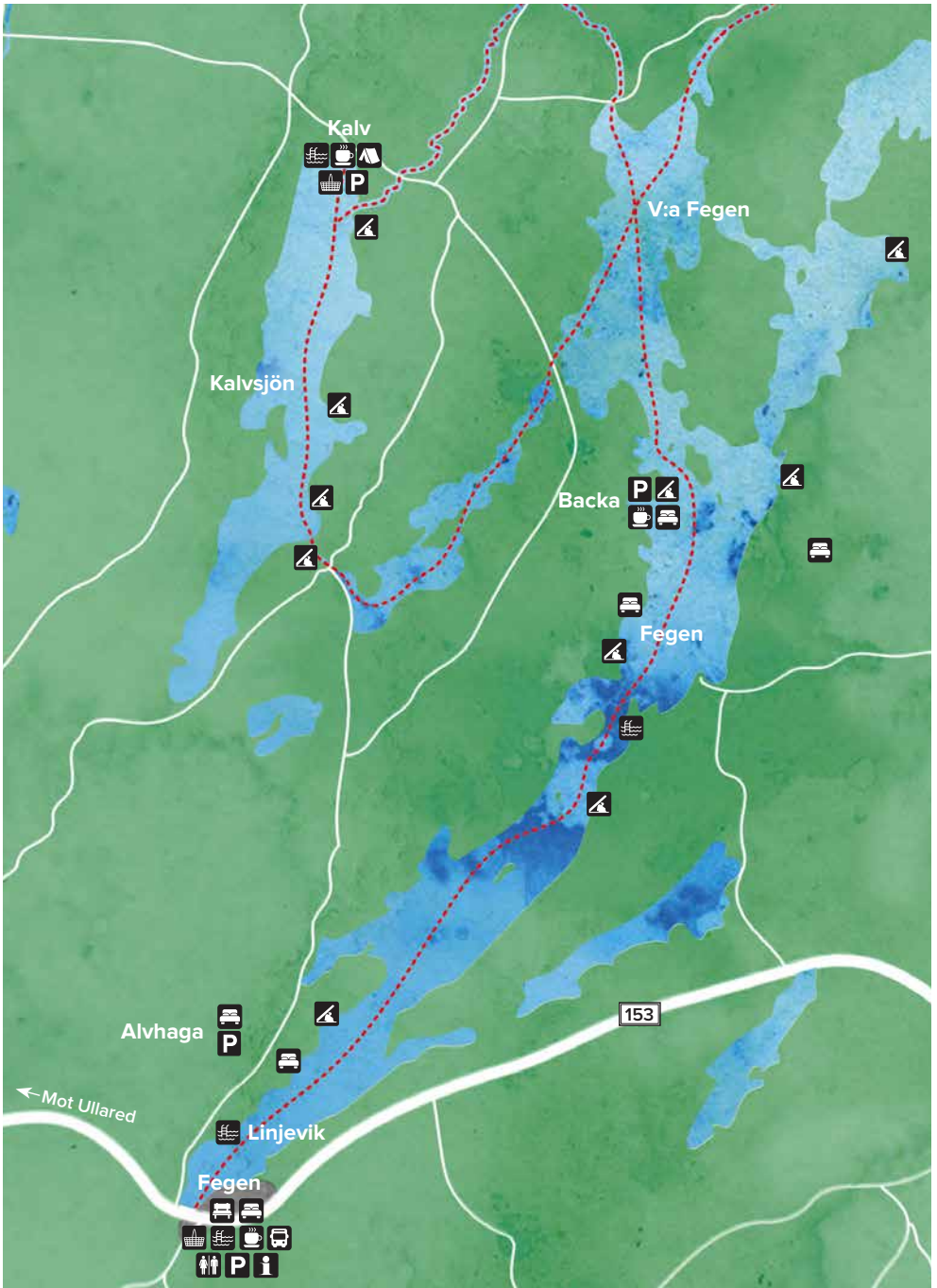
På visitfegen.se ser du vilka sevärdheter, lägerplatser och matställen som finns i området. Kanotkarta kan du hämta på Falkenberg Turistinformation eller Fegens Turistinformation (öppen 1/6–31/8).

Naturreservat

En stor del av Fegensjön är klassat som naturreservat så var uppmärksam på skyltar som förbjuder landstigning på vissa stränder. Inom fågelskyddsområdet får du inte gå iland eller vistas närmare stranden än 100 meter mellan den 1 april och 31 juli. Under samma period gäller även en fartbegränsning på 5 knop i området. Övernattninng och eldning får endast ske på anvisade platser inom naturreservatet.

Se mer info på lansstyrelsen.se/halland





Utmaning:

Hamnen – Ringsegård

Parkera vid småbåtshamnen i Falkenberg och paddla längs med hamninloppet, följ kusten söderut längs med Skrea strand, runt Näsets uddar och bort till Ringsegård. En tur på ca fyra km, där du kan gå i land när du vill.

Äventyr:

Ringsegård – Marsten t.o.r.

Räkna ca 4-5 km öppet vatten t.o.r. Ta med mat och dryck och eventuellt följebåt beroende på tidigare erfarenhet. Bäst vid västlig vind, då får du en behagligare färd tillbaka. Vid fint väder och bra vatten ser du botten hela vägen och har du tur får du följa av de lokala sälarna. Runt Marsten är det mycket fint att snorkla.

SUP – STAND UP PADDLE BOARD

SUP är en rolig vattensport som passar alla åldrar. Du avgör själv om upplevelsen blir dagens tuffa träningspass eller en mer avkopplande stund på vattnet. Genom SUP tränas koordination, rörlighet och balans och du får samtidigt en härlig naturupplevelse.

HAVET: Parkera vid någon av Falkenbergs stränder och ta en tur på långgrund vatten. Ringsegård är ett bra tips då du får köra ner bilen på stranden. Paddla gärna tidigt på morgonen eller på kvällen när det ofta är mer vindstilla.

SJÖAR: Välj ut någon av Falkenbergs 256 sjöar och ta en tur på. Där kan det vara lättare att hitta riktigt lugnt vatten.

ÅAR: Suseån är en liten ringlande å utan större forsar vilket gör det lämpligt för en SUP-tur. Du kan dock behöva lyfta brädan förbi nedfallen växtlighet. Vill du ta en längre tur så kan du sätta brädan i Åtran vid Vessigebro och paddla nedströms till Falkenberg. Bra ställe att stiga i land igen är på höger sida, strax innan gamla E6-bron.



KITESURFING

Falkenberg erbjuder bra förutsättningar för kitesurfing, med långgrunda stränder och stabila västliga vindar. Kitesurfing påminner om vanligt surfande men här använder du dig av en drake fastspänd med linor i en sele som du har på kroppen. Vinden för sedan dig och din bräda fram över vattnet. En fartfylld upplevelse som dock kräver en del kunskap.

Tips på olika spots:

OLFOSBO: Är ett av få halländska ställen som även fungerar vid sydostvind. Olofsbo är en stor öppen vik med lång sandstrand. Stranden övergår snabbt till djupt vatten och det är mest "choppiga" förhållanden.

RINGSEGÅRD: När andra halländska stränder är fulla av badgäster är det oftast lugnare här. Spotet består av en stor öppen vik med lång sandstrand och långgrundt vatten. Mitten samt norra delen är bra nybörjar-spot med plattvatten långt ut. Längre ut i norra delen av viken har du chans till vågor. Här parkerar du bekvämt direkt på stranden.

LÅNGASAND: Här finns en lång, bred sandstrand som ramas in av klippor i både norr och söder. Det är långgrundt i Långasand och bra förhållanden för plattvatten. Parkeringsytor finns i norr och söder och gångvägar leder ner till stranden.

Gå kurs eller hyra utrustning?

Oavsett om du är rutinerad eller bara nyfiken, så finns förutsättningarna här.

Läs mer på falkenberg.se



VARIERANDE FISKE I SKÖN NATUR

Falkenberg är vida känt för sitt fantastiska laxfiske, men fler arter trivs i Falkenbergs hav, sjöar och åar. Här finns mängder av spännande platser att fiska på! I havet är det fritt fiske och regler hittar du på svenskafiskeregler.se. Annars behöver du oftast ett fiskekort och ha koll på gällande fiskeregler. Du får reda på vilka regler som gäller när du köper ditt fiskekort. Flera av våra fiskekort är samlade på ifiske.se.



FISKEÄVENTYR MED FAMILJEN

Med närheten till havet finns möjlighet till små som stora fiskeäventyr för hela familjen.

Packa picknickorgon och ett spinnfiske-spö och gå på artjakt vid någon pir. Glommens hamn är ett bra tips. När du fått in den rätta knycken fångar du med lätthet berggylta, skrubbskädda och havsöring. Med trägen övning nappar snart makrill, horngädda och kanske till och med piggvar på kroken. Krabbfiske är ett garanterat nöje, för de allra minsta. De flesta av våra stränder har steniga partier där krabborna brukar hålla till.

Är det dags att testa insjöfiske så börja där det är enkelt att parkera bilen. Mossjön, Eseredssjön, Tjärnesjön, Ljungsjön eller sjöarna runt Fegen är bra tips. Det finns gott om abborre och gädda i dessa sjöar och här finns också möjlighet att grilla fångsten vid en grillplats.

Allemansrätten ger oss alla möjligheten att röra oss fritt i den svenska naturen så länge vi tänker på att inte störa och inte förstöra.

METE MED RÅKA FRÅN LAXBRON

Att börja flugfiska efter lax kan vara en för stor utmaning. Då kan mete efter lax från laxbron vara ett bra sätt att börja.

Det ställer dock lite krav på att du har en bra utrustning, men att lära sig handlaget går snabbt. Det nappar långt ifrån alltid, rejält med tålmod rekommenderas, men när det huger så sker det med besked!

På falkenbergslaxfiske.se hittar du hur du gör steg för steg för att lyckas med metet. Här finns också en massa andra bra tips om laxfisket i Åtran. Du kan även boka en egen fiskeguide och får då allt från utrustning till de bästa experttipsen.

Boka din
egen fiskeguide!

Börja här:

Fiskeguide i Falkenberg

Tel. 0705-61 60 23

www.fiskeguideifalkenberg.se



HÄR KAN DU FISKA:

1) ALVHAGASJÖN, KVARNSJÖN

Fiskekort: säljs av Alvhaga Vildmark tel. 0705-90 64 15. Båt finns att hyra.

2) BARKEN, LEVRESHÖLJ, HAKASJÖ, BARKAHULTAÅN

Fiskekort: säljs av Benny Larsson tel. 0703-91 34 83. Båt finns att hyra.

3) ESEREDSSJÖN

Fiskekort: säljs av Lars Czulwik, tel. 0708-72 25 81. Båtuthyrning finns genom Åtrans Turist & Fritid, 0346-604 95

4) FALKENBERGS LAXFISKE

Del av Åtran: Laxbron-Tullbron, Hertingforsen och Hålan. Fiskekort: säljs via ifiske.se under "Falkenbergs laxfiske" eller på Falkenbergs turistinformation, tel. 0346-88 61 00.

5) FEGENSJÖN

Fiskekort: säljs via ifiske.se under "Fegens FVO". Båt med motor finns att hyra.

6) HAVET – KUSTEN

Fritt spöfiske, lax och öring är fredad 1/10-31/3.

7) HJÄRTAREDSSJÖN, KYRKSJÖN, KINNASJÖN

Fiskekort: säljs av Anna Carina Ericson, tel. 0733-42 85 19. Båt finns att hyra.

8) HÖGSJÖN, HÄLLESJÖN, ÄMTASJÖN

Fiskekort: säljs av Rune Johansson, tel. 0320-510 24 (båt och fiske) eller Bo Bengtsson tel. 0703-30 10 46.

9) HÖGVADSÅN

Del av Högvadsån – Nydala, Kogstorp, Ullared, mer info på ifiske.se. Fiskekort: säljs via ifiske.se under "Högvadsåns Nedre FVO".

10) KNOBESHOLMSSJÖN (BORRSJÖN)

Fiskekort: säljs av Roland Alexandersson, tel. 0708-42 17 00.

11) LJUNGSJÖN

Fiskekort: säljs av Charlotte Hjelm tel. 0733- 12 35 84. Endast vid hyra av båt.

12) MOSSJÖN

Fiskekort: säljs av Bengt Ahlberg, tel. 0703-08 01 22. Båt finns att hyra.

13) SKÅRSJÖN, BYASJÖN, OTTERSJÖN, ÄLVASJÖN

Fiskekort: säljs via ifiske.se under "Centralhålländska FVO".

14) SUSEÅN

Del av Suseån: mer info på ifiske.se. Fiskekort: säljs via ifiske.se under "Falkenbergs sportfiskeklubb".

15) SVARTEN, BOKSJÖN, KALVEN, KROKSJÖN, ST MELLISJÖN, KALVSJÖN, LILLA OCH STORA TORVSJÖN

Fiskekort: säljs via ifiske.se under "Svarten m.fl. sjöars FVO". Båt finns att hyra.

16) TJÄRNESJÖN

Fiskekort: säljs via ifiske.se under "Tjärnesjöns FVOF". Båt finns att hyra.

17) TUSSJÖN, YXSJÖN

Fiskekort: säljs av Alf Karlsson, tel. 0735-46 71 25. Båt finns att hyra.

18) TÖRESJÖN, KROKSJÖN, ÖVRE OCH YTTRE SJÖ

Fiskekort: säljs via ifiske.se under "Töresjöns FVOF". Båt finns att hyra.

19) VINÅN

Fiskekort: säljs av Vinbergs golfklubb, tel. 0346-190 20 eller Falkenbergs turistinformation, tel. 0346-88 61 00.

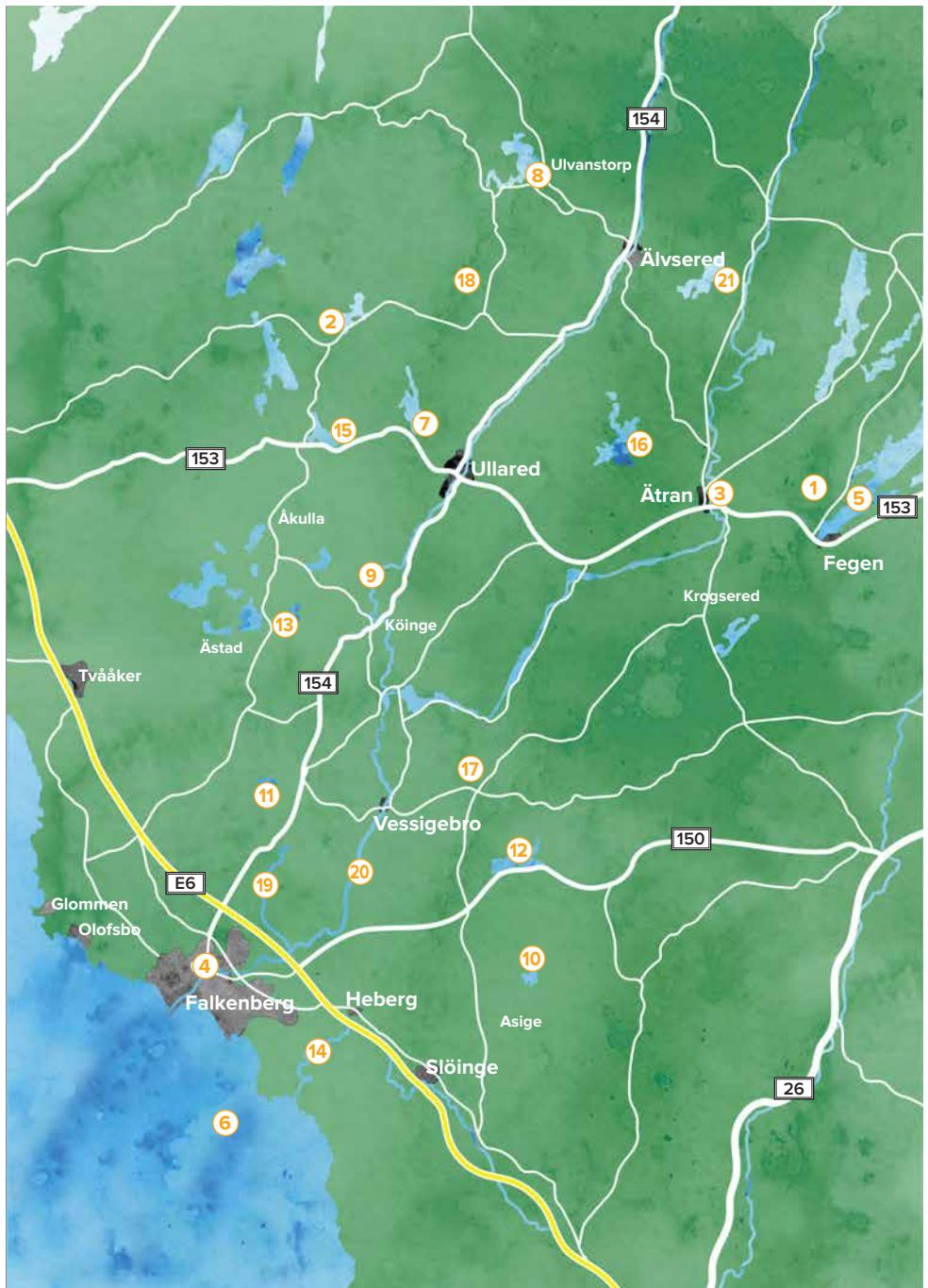
20) ÅTRANS NEDRE FVO

Del av Åtran: Vessigebro-gamla E6-bron, Falkenberg. Fiskekort: säljs via ifiske.se under "Åtrans Nedre FVO" eller på Falkenbergs turistinformation, tel. 0346-88 61 00.

21) ÅTRAN, STORASJÖN, GUMMASJÖARNA M.FL.

Del av Åtran: Östra Frölunda-Yttre Skåpanäs. Fiskekort: säljs via ifiske.se under "Östra Frölunda-Mårdaklevs FVO".





BESÖK FALKENBERGS VACKRA NATURRESERVAT

Falkenberg är rik på vacker natur. Här finns sandiga kuster med salta vindar och doften av tång. Men också djupa, trolska skogar som ruvar på hemligheter. Låt dig bli guidad till dessa fantastiska platser på ett enkelt sätt – besök ett naturreservat.

BENGTESGÅRDS ÄNG

Här växer mäktiga ekar och stora hasselbuskar i den vackra lövskogen. Strota på stigarna i reservatet och njut av naturen. Barnen tycker det är kul att bestiga «berget» eller klättra upp på jättestenen.

GPS: 56.97208, 12.49038

BERGS NATURSKOG

Det enda som hörs här är bäckarnas porlande, fåglarnas kvittrande och vindens sus i träden. Gör en rofylld vandring genom denna imponerande urskog.

GPS: 57.072760, 12.789445

BJÖRKEKULLEN

Vill du uppleva en plats som hämtad ur en saga av Astrid Lindgren? Ett rött torp, en gårdsgård, en sommarvarm grusväg, allt omgivet av skir grönska. Då ska du packa kaffekorgen och bege dig till naturreservatet Björkekullen.

GPS: 56.89659, 12.70082

DIGESGÅRD

Norr om den fina sandstranden i Glommen ligger Digesgård naturreservat. På de öppna strandängarna trivs både fåglar och växter.

GPS: 56.940527857, 12.358797033

FEGEN

Det vackra sjölandskapet ligger som en pärla i Falkenbergs inland. Naturreservatet Fegen är en del av ett större naturvårdsområde som delas av tre län.

Läs mer på sid. 34.

GPS: 57.10586, 13.037407

FLOASTAD

Om du vill ha picknick med hisnande utsikt utan att behöva bära fikakorgen allt för långt är Floastad ett perfekt utlyktsmål. Kom hit på hösten när landskapet lyser i olika färger eller på våren när blåsippona blommar.

GPS: 57.10136, 12.66182

FRDEPARKEN

Det är något visst med bokskogar, de är stora och ståtliga. Lövsalar med gröna tak och mattor av bokskogslöv. Frodeparken i Asige är precis en sådan plats där en kan hämta andan en stund och bara vara.

GPS: 56.98263, 12.77679

GRIMSHOLMEN

Utmed den vackra kustvägen söder om Falkenberg är Grimsholmen ett givet stopp. Här kan du ströva fritt i naturen, vila på klipporna eller bada i vikarna.

GPS: 56.84296, 12.55988

MORUPS TÅNGE

Morups Tånge är ett vackert och djurrikt naturreservat söder om Glommen. Hit kommer både fåglar och människor för att rasta och njuta av naturen. Slå dig ned och betrakta havslivet från första parkett. Glöm inte kikaren!

GPS: 56.92328, 12.36204

SKIPÅS

Skipås kallas även för "Guds gröna ängar", ett passande namn på denna omtyckta plats. En markerad vandringsled tar dig genom hagmarker, mäktig bokskog och upp till utsiktsplatsen med en milsvid vy över Falkenberg.

GPS: 56.79029, 12.63904

SMÖRKULLEN

Att bestiga Smörkullen är spännande för både stor och liten. När du står på toppen så är du 52 meter över havet och har en magnifik utsikt över Falkenbergs kustlandskap.

GPS: 56.851855, 12.569784

STENINGEKUSTEN

En plats lika storslagen som rofylld. Se havet vräka sig mot det flacka kustlandskapet en blåsig höstdag eller sitt på klipporna en sommarkväll och se solen gå ner över horisonten.

GPS: 56.78937, 12.61944

SUMPAFALLEN

Här kan du ströva utmed forsen, eller i det vackra skogslandskapet. Naturreservatet är ett mycket populärt utflyktsmål. Det finns gott om picknickbord, så slå dig ner och njut av naturen. *Läs mer på sid. 7.*

GPS: 57.094158, 12.656719

SUSEÅN-HULT

Strosa bland träden och slå dig ned vid Suseåns ringlande forsar. Och antagligen kommer du ha denna fridfulla plats helt för dig själv.

GPS: 56.869289, 12.755500



ULLARP

Ullarp en perfekt plats när du vill göra en liten och enkel utflykt i naturen. Ta en kort promenad och fika bland mäktiga ekar och vacker fågelsång.

GPS: 56.830552, 12.634793

VESSLUNDA

Naturen i Vesslunda bjuder på många överraskningar. Om du promenerar genom hela reservatet går du utmed sandstränder, på ljungbeväxta klippor och genom tallskog. Vid flera fina utsiktsplatser kan du njuta av havet från första parkett. *Läs mer på sid. 8.*

GPS: 56.842289, 12.579678

VINBERG

I kanten av Vinbergs samhälle finns ett fint naturområde och naturreservat. Det är lätt att ta en promenad här på den breda stigen. Känner du dig lite mer äventyrlig kan du ta dig ner till Vinån som ringlar genom reservatet.

GPS: 56.94587, 12.53973

YTTRA BERG

Här hittar du inte bara vacker natur, Yttra Berg är en plats full av historia. Du finner mängder av spår från svunna tider och de generationer som har brukat jorden i generationer och format landskapet. Ett litet gårdsmuseum berättar om livet på gården.

GPS: 57.08526, 12.80434

ÅKULLA BOKSKOGAR

På gränsen mellan Falkenberg och Varberg ligger Åkulla Bokskogar, ett femtio kvadratkilometer stort naturområde. I området finns ett tjugotal sjöar och flera naturreservat. Det är ett av Sveriges främsta bokskogsområden med tanke på den rikedom av ovanliga och hotade arter som finns där.

GPS: 57.12402, 12.56599



VINDSKYDD LÄNGS HALLANDSLEDEN

Att höra spraket från en öppen eld och se ut över ett vackert landskap i skymning är en magisk upplevelse. Oavsett om du vill sova i vindskydd eller bara vill göra en kort utflykt för att grilla korv har Falkenberg flera fina platser att välja på.

I Falkenberg finns fem vindskydd att rasta vid längs Hallandsleden. Här beskriver vi dem så du lättare kan planera din tripp. Samtliga vindskydd är timrade och rymmer 4-5 personer samt har både eldstad och torrtoa.

Läs mer om
Hallandsleden...

...på sid. 20–21



KÄRNEBYGD: I ett rofylld odlingslandskap, mitt bland hagar och ångar, ligger vindskyddet i Kärnebygd. Det är beläget på en höjd och i hagen intill går allt som oftast boskap och betar.

GPS: 57.178493, 12.858910



ESEREDSSJÖN: Vindskyddet ligger oerhört vackert precis intill Eserdssjön. Du kan köpa fiskekort och hyra kanot av Ätrans fritidsanläggning som ligger en liten bit från vindskyddet.

GPS: 57.124717, 12.961580

KOGSTORP: Vindskyddet i Kogstorp ligger i skogsbrynet med vacker vy över öppet landskap och skogsbeklädda kullar. Den stilla naturen till trots, en bit bort ligger Gekåsbyns camping och såklart det stora varuhuset.

GPS: 57.118536, 12.691897



FRODEPARKEN: I bokskogen i naturreservatet Frodeparken finns ett vindskydd på en öppen plats. Missa inte att titta på Kung Frodes grav som finns i området.

GPS: 56.863074, 12.828928



SKATTAGÅRD: I trakterna runt Sörby så växlar landskapet från skog till öppna vyer över böljande landskap. En liten bit in från leden hittar du Skattagårds lägerplats.

GPS: 56.957473, 12.677649



INTE STÖRA OCH INTE FÖRSTÖRA

Allemansrätten är varje persons unika möjlighet att röra sig fritt i vår svenska natur. Rätten innebär också krav på hänsyn och försiktighet mot djur, natur, mark-ägare och andra människor som vistas i naturen.




















Allemansrätten innebär bland annat att:

- Du får inte passera över tomter, trädgårdar, planteringar eller odlad mark, till exempel åkrar.
- Du får inte köra bil, motorcykel eller moped i naturen. Du får heller inte köra på stigar, parkvägar eller i motionsspår.
- Du får inte elda om det är mycket torrt väder eller blåser hårt. Då kan elden sprida sig.
- Du får inte ta eller skada träd och buskar.
- Du får inte ta frukt, bär, grönsaker eller något annat som växer i trädgårdar, planteringar eller på åkrar.
- Lämna inte kvar eller kasta något skräp. Burkar, glas, plast och annat skräp kan skada djur och människor.
- Du får inte jaga, störa eller skada djur. Det är också förbjudet att ta fågelägg eller röra djurens bon eller ungar.
- Du får inte fiska utan tillstånd i sjöar eller vattendrag.
- Hundar får inte vara lösa i naturen under tiden 1 mars-20 augusti då djuren har ungar. Det är bäst att alltid ha hunden kopplad i naturen.

Läs mer om allemansrätten på naturvardsverket.se/allemansratten




SYMBOLFÖRKLARING

 Vandring	 Badplats	 Kanotlyft
 Cykling	 Grillplats	 Barnvänligt
 Vattenaktiviteter	 Vindskydd	 Lätt att gå med barnvagn
 Fiske	 Café/restaurang	 Busshållplats
 Parkering	 Logi	 Matbutik
 Toalett	 Camping/Lägerplats	 Turistinformation
 Rastplats med bord och bänkar		



Fler friluftstips?

Fler tips på friluftsaktiviteter och utflykter hittar du på falkenberg.se eller  [destinationfalkenberg](https://www.facebook.com/destinationfalkenberg)

Du som vill upptäcka fler av våra fina naturreservat hittar info på lansstyreslen.se/halland

TURISTINFORMATION

Välkommen att besöka Falkenbergs Turistinformation som ligger i Argus, mitt i centrum. Vi kan hjälpa till att tipsa om boende och restauranger i Falkenberg. Här kan du också köpa fiskekort och få fler tips på friluftsaktiviteter i Falkenberg med omnejd.

FALKENBERGS TURISTINFORMATION

Holgersgatan 7, 311 35 Falkenberg

Tel: 0346-88 61 00

E-post: turinfo@falkenberg.se

Öppettider se falkenberg.se



HITTA EN GRILLPLATS

Att ge sig ut i naturen behöver inte vara svårare än att åka till en grillplats och bara hänga en stund. Grilla korv, pinnbröd eller kanske marshmallows. Här hittar du tips på fyra fina platser att åka till.

YNGEREDSFORSEN

Längs Hallands vackraste väg ligger Yngeredsforsen och Döda fallet. Ibland forsar vattnet fram över stenarna och ibland är det som namnet antyder helt tomt. Ta del av platsens historia genom att läsa på skyltarna. Vid fallet finns gott om bord, bänkar och grillplats.

ÄTRAFORS DAMMEN

Mitt i Ätrafors ligger den populära badplatsen med grillplats och stor yta för barnen att röra sig på. Gå gärna och titta på kraftverket som ligger precis intill.

SUMPAFALLEN

Ta dig ner till forsens vid Sumpafallen och duka upp matsäcken vid någon av alla grillplatser som finns här. Njut av naturens skådespel och den brusande forsens. Här finns också en promenad på ca 2,5 km.

LÅNGSAND

I norra änden av Långasand ligger Garnbjär, här på klipporna har du en grillplats med första parkett ut mot havet. Passa på att ströva i Vesslunda naturreservat eller ta ett dopp på stranden.



Fler tips och koordinater finns här!

ATT TÄNKA PÅ

På den här sidan hittar du några små tips att fundera över och kanske bocka av innan ni ger er ut för att uppleva ett fantastiskt friluftsliv i den halländska naturen.

Tips för cyklisten

Minipump och reparationskit vid punktering är bra saker att ha med i ryggsäcken.

Tips för kanotisten

Flytväst finns att låna hos Räddningstjänsten.

Tips för vandraren

Ska du vandra långt? Se då till att dina fötter fått bekanta sig med vandringskorna långt innan för att undvika skoskav.

Första hjälpen

Första Hjälp-kit med plåster, tryckförband mm är bra att ha med i ryggsäcken.

Keps & solskydd

Keps och solskydd är bra både för vuxna och barn.

Vatten & snacks

Det är viktigt att dricka och behålla vätskebalansen i kroppen. Ta med nötter och torkad frukt som snacks mellan måltiderna.

Berätta vart du ska

I naturen kan mobiltäckningen ibland vara så där. Berätta för någon vart du ska ifall något oplanerat skulle inträffa.

Ta med plastpåsar

De fungerar både som mobilskydd, att lägga skräp i samt som skydd till fötterna vid slaskigt underlag.

Kolla vädret

Det finns inga dåliga väder sägs det. Dock kan det vara skönt att vara förberedd på eventuell åska, hagelskur eller värmebölja.

FBG



[falkenberg.se](https://www.falkenberg.se)